


MINISTERUL MEDIULUI, APELOR ȘI PĂDURILOR



ORDIN

Nr. 2221/17.08.2022

pentru aprobarea amenajamentului silvic al fondului forestier proprietate publică și privată aparținând orașului Covasna, Unitatea de Producție I Primăria Covasna, județul Covasna

Având în vedere Referatul de aprobare nr. R/2519/27.07.2022 al Direcției Generale Păduri și Strategii în Silvicultură,

În conformitate cu Avizul Comisiei tehnice de avizare pentru silvicultură din Ministerul Mediului, Apelor și Pădurilor nr. 84/18.07.2022 și ținând cont de Decizia etapei de încadrare a Agenției pentru Protecția Mediului Covasna nr. 20/26.04.2022,

În temeiul prevederilor art. 22 alin. (1) din Legea nr. 46/2008 – Codul silvic, republicată, cu modificările și completările ulterioare, ale art. 57 alin. (1), (4), (5) din Ordonanța de urgență a Guvernului nr. 57/2019 privind Codul administrativ, cu modificările și completările ulterioare, precum și ale art. 13 alin. (4) din Hotărârea Guvernului nr. 43/2020 privind organizarea și funcționarea Ministerului Mediului, Apelor și Pădurilor, cu modificările și completările ulterioare,

ministrul mediului, apelor și pădurilor emite următorul

ORDIN:

Art. 1. – Se aprobă amenajamentul silvic al fondului forestier proprietate publică și privată aparținând orașului Covasna, Unitatea de Producție I Primăria Covasna, județul Covasna.

Art. 2. – Direcția Generală Păduri și Strategii în Silvicultură din cadrul Ministerului Mediului, Apelor și Pădurilor transmite prezentul ordin Primăriei orașului Covasna, care răspunde de aplicarea și respectarea prevederilor acestuia.

Art. 3. – Prezentul ordin s-a întocmit în 3 exemplare, două pentru emitent, iar al treilea pentru Primăria orașului Covasna.

MINISTRUL MEDIULUI, APELOR ȘI PĂDURILOR

Barna TÁNCZOS



MINISTERUL MEDIULUI,
APELOR ȘI PĂDURILOR

CABINET MINISTRU

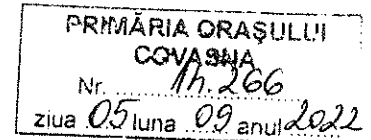
Nr. 114863/BT/ 16.08 .2022

Către: Primăria Orașului Covasna, Localitatea Covasna, Strada Piliske, nr. 1, județul Covasna

În atenția: Domnului Primar Gyerő József

Ref: ordin ministru

Spre știință: Garda Forestieră Brașov



Stimate domn,

Alăturat vă transmitem, în original, Avizul Comisiei tehnice de avizare pentru silvicultură nr. 84 din 18.07.2022 și Ordinul ministrului mediului, apelor și pădurilor nr. 2221 din 17.08.2022 pentru amenajamentul silvic al fondului forestier proprietate publică și privată aparținând orașului Covasna, Unitatea de Producție I Primăria Covasna, județul Covasna.

Cu stimă,

MINISTRU

Barna TÁNCZOS

*11.09.2022
D. I. Gyerő József
D. I. Gyerő József
D. I. Gyerő József
cu anexa - amenajamentul*

MINISTERUL MEDIULUI, APELOR ȘI PĂDURILOR

Comisia tehnică de avizare pentru silvicultură

AVIZ CTAS nr. 84 din 18.07.2022

pentru amenajamentul silvic al fondului forestier proprietate publică și privată aparținând orașului Covasna, Unitatea de Producție I Primăria Covasna, județul Covasna

1. Au participat la ședința de avizare:

Președinte de ședință: Ionuț Sorin Banciu

Membri CTAS: Dănuț Iacob, Ciprian Oprica, Tudoran Marian, Ștefan Tamaș, Constantin Banu, Petre Marcu, Gabriel Duduman, Cristea Ioan, Gheorghe Gheorghiuță, Macău Cristian, Marius Cristea

2. Din analiza făcută în cadrul ședinței de avizare a rezultat:

- amenajamentul silvic al fondului forestier, proprietate publică și privată aparținând orașului Covasna, Unitatea de Producție I Primăria Covasna, județul Covasna, s-a elaborat de S.C. New Way SRL Brașov, șef proiect ing. Vasile Boicu, expert CTAP ing. Ion Nițoi.

- amenajamentul silvic al fondului forestier, proprietate publică și privată aparținând orașului Covasna, Unitatea de Producție I Primăria Covasna, județul Covasna, a fost avizat cu procesul verbal CTAP nr. 138 din 06.05.2022, recepționat de beneficiar și verificat de Garda Forestieră Brașov.

- perioada de aplicare a amenajamentului silvic al fondului forestier, proprietate publică și privată aparținând orașului Covasna, Unitatea de Producție I Primăria Covasna, județul Covasna este 01.01.2022 – 31.12.2031.

3. Cu ocazia examinării amenajamentului, Comisia a constatat următoarele:

Documentele privind proprietatea: Titlurile de proprietate nr. 171/2002 din 18.08.2002 și nr. 7604 din 21.11.2008 și Extrasele de Carte Funciară nr. 27141, nr. 27142, nr. 27143, nr. 27144, nr. 27271, nr. 27272 și nr. 27273.

Suprafața inclusă în amenajament este de 989,36 ha, a făcut parte din O.S. Covasna (U.P. IV Covasna), O.S. Gura Teghii (U.P. VIII Ciuleanoș) și din pășunea împădurită aparținând orașului Covasna (fond forestier proprietate privată - 100,22 ha) și are ca folosințe: păduri și terenuri destinate împăduririi sau reîmpăduririi – 981,19 ha, terenuri afectate gospodăririi silvice – 3,32 ha și terenuri scoase temporar din fondul forestier – 4,85 ha (ocupații și litigii – 4,85 ha).

- Suprafața încadrată în grupa I funcțională este de 353,32 ha;

- Suprafața încadrată în grupa a II a funcțională este de 627,87 ha.

- Structura fondului forestier (date medii):

compoziție: 49MO 26FA 5BR 4PI 4GO 3CA 3ME 3DM 2DT 1DR; vârsta medie: 61 ani; volumul la ha: 232 m³; consistența medie: 0,79; clasa de producție medie: II.7; indicele de creștere curentă: 7,5 m³/an/ha; fond lemnos total: 227923 m³.

Procesul de producție s-a organizat în următoarele subunități de gospodărire:

S.U.P. A – Codru regulat – sortimente obișnuite:.....627,87 ha;

S.U.P. M – Păduri supuse regimului de conservare deosebită:.....353,32 ha.

Bazele de amenajare:

- regim: codru;

- compoziția țel: corespunzătoare tipului natural fundamental de pădure pentru arboretele exploatabile și compoziția țel la exploatabilitate pentru celelalte arborete;

- tratamente: tăieri progresive și tăieri rase;

- exploatabilitatea: de protecție pentru arboretele încadrate în grupa I funcțională și tehnică pentru arboretele încadrate în grupa a II a funcțională;

- ciclu: S.U.P. A – 110 ani.

Posibilitatea:

- Posibilitatea de produse principale: 1985 m³/an;

- Volum de recoltat din produse secundare: 1816 m³/an, din care rărituri 1611 m³/an;

- Volum maxim posibil de extras prin lucrări de conservare: 424 m³/an.



Lucrări prevăzute în deceniul în curs:

- asigurarea regenerării naturale: 98,46 ha;
- îngrijirea culturilor tinere: 91,29 ha;
- degajări: 1,94 ha;
- curățiri: 205,66 ha, 2048 m³;
- rărituri: 547,08 ha, 16113 m³;
- tăieri de regenerare: 115,21 ha, 19851 m³, din care:
 - tăieri progresive: 114,44 ha, 19529 m³;
 - tăieri rase: 0,77 ha, 322 m³.
- tăieri de igienă: 166,67 ha, 1379 m³;
- lucrări de conservare: 86,21 ha, 4245 m³;
- împăduriri: 26,25 ha.

4. Concluzii rezultate:

Se propune avizarea favorabilă a amenajamentului silvic al fondului forestier, proprietate publică și privată aparținând orașului Covasna, Unitatea de Producție I Primăria Covasna, județul Covasna, cu următoarele observații:

- beneficiarul a parcurs procedura legală de avizare de mediu, conform H.G. 1076/2004 privind stabilirea procedurii de realizare a evaluării de mediu pentru planuri și programe, obținând decizia etapei de încadrare nr. 20/26.04.2022 a Agenției pentru Protecția Mediului Covasna;
- suprafața fondului forestier nu se situează în Situri Natura 2000 sau arii naturale protejate.

5. Comisia:


AVIZEAZĂ FAVORABIL

Amenajamentul silvic al fondului forestier proprietate publică și privată aparținând orașului Covasna, Unitatea de Producție I Primăria Covasna, județul Covasna

6. Difuzarea prezentului aviz către toți factorii interesați se va face prin grija secretariatului CTAS din minister.

**Președinte CTAS,
Secretar de Stat**

Ionuț Sorin BANCIU



S.C. NEW WAY S.R.L. BRAȘOV

**AMENAJAMENTUL
FONDULUI FORESTIER PROPRIETATE
PUBLICĂ ȘI PRIVATĂ APARTINÂND
ORAȘULUI COVASNA, JUDEȚUL COVASNA**

**UP I PRIMĂRIA COVASNA
JUDEȚUL COVASNA**

PEC 12

1) Amenajamentele silvice și modificările acestora sunt aprobate prin ordin al conducătorului autorității publice centrale care răspunde de silvicultură.

(1¹) Inițierea procedurii de evaluare de mediu pentru amenajamentele silvice de către autoritatea pentru protecția mediului se face concomitent cu elaborarea primei versiuni a amenajamentului silvic, conform prevederilor Hotărârii Guvernului nr. 1.076/2004 privind stabilirea procedurii de realizare a evaluării de mediu pentru planuri și programe, cu modificările ulterioare.

~~(1²) Amenajamentul silvic intră în vigoare începând cu data de 1 ianuarie a anului următor culegerii datelor din teren.~~

(1²) Amenajamentul silvic intră în vigoare la data aprobării acestuia prin ordin al conducătorului autorității publice centrale care răspunde de silvicultură.

⚡ (la data 16-dec-2022 Art. 22, alin. (1[^]2) din titlul III, capitolul I modificat de Art. I, punctul 3. din Ordonanta urgenta 177/2022)

~~(1³) Recoltarea masei lemnoase se poate face după emiterea actului administrativ de mediu, în interiorul termenelor prevăzute de legislația de mediu, dar nu mai mult de 60 de zile de la data organizării ședinței de preavizare a soluțiilor tehnice - Conferința a II-a de amenajare, dată până la care autoritatea de mediu competentă are obligația emiterii actului administrativ de mediu.~~

(1³) Emiterea actului administrativ de mediu pentru amenajamente silvice se realizează cu respectarea termenelor prevăzute de Hotărârea Guvernului nr. 1.076/2004 privind stabilirea procedurii de realizare a evaluării de mediu pentru planuri și programe, cu modificările ulterioare, dar nu mai mult de 60 de zile de la data organizării ședinței de preavizare a soluțiilor tehnice - Conferința a II-a de amenajare.

⚡ (la data 16-dec-2022 Art. 22, alin. (1[^]3) din titlul III, capitolul I modificat de Art. I, punctul 3. din Ordonanta urgenta 177/2022)

(1⁴) După intrarea în vigoare a amenajamentului silvic, datele de interes public din amenajamentul silvic se publică de către autoritatea centrală care răspunde de silvicultură pe un portal public dedicat acestui scop.

informare