

**JUDETUL COVASNA**  
**PRIMARIA ORASULUI COVASNA**

RO-525200 Covasna, str.Piliske nr.1 Tel.:+40-267-340001, fax.:342679 E-mail: primar@primariacovasna.ro

Nr. înreg.: 1582 / 18.05.2019

Ind. dos.: III

**EXPUNERE DE MOTIVE**

privind modificarea anexei 2 la HCL nr.160/2018 privind aprobarea unei noi  
zonări a terenurilor din intravilanul oraşului Covasna cu modificările ulterioare

Având în vedere petiția nr. 24/P din 08.03.2019 cu privire la reîncadrarea tronsonului neasfaltat al străzii Brazilor din zona C în zona D de impozitare, compartimentul urbanism a reanalizat punctajul acordat pentru tronsonul de stradă, astfel, lipsând utilitățile de apă, gaz, canalizare și drumul public fiind din pământ, va ajunge în zona D de impozitare. Imobilele de pe tronsonul de stradă neasfaltată, care face legătura între strada Pădurii și strada Brazilor (strada principală) sunt următoarele adrese actuale: str.Brazilor nr.84, nr.84/C, nr.84/D, nr.86, nr.86/A, nr.86B, nr.88, nr.91, nr.91/A, nr.91/B.

Menționăm faptul că tronsonul de stradă neasfaltată are denumirea strada Izvorul Arpad, atribuită prin HCL nr. 99/2010, dar proprietarii imobilelor nu au actualizat adresele, figurând adresele pe strada Brazilor. Până intrare în legalitate a proprietarilor, propun completarea poziției 18.b a anexei 2 la HCL nr.160/2018 : „Brazilor de la Kodaly Zoltan până la capăt-strada principală asfaltată (adică de la nr.81 și nr.80 până la capăt)” și completarea anexei 2 la HCL nr.160/2018 cu o altă poziție, care include imobilele de pe strada secundară neasfaltată: 18.c „strada secundară care face legătura între strada Pădurii și strada Brazilor cu adrese actuale:str. Brazilor nr.84, nr.84/C, nr.84/D, nr.86, nr.86/A, nr.86B, nr.88, nr.91, nr.91/A, nr.91/B.”

Totodată, poziția 12.a a anexei 2 la HCL nr.160/2018 trebuie completată cu numerele impare, astfel poziția va avea următorul cuprins: 12.a „Bartok Bela de la nr.6 până la capăt și nr.1, nr.3”.

La pozițiile 87 și 87.a apare o eroare materială, trebuie inversate punctajul și zona la pozițiile respective după cum urmează: poziția 87. Secuiască de la nr.1 și nr.2 până la nr.11, nr.12, punctaj 8, zona C și poziția 87.a Secuiască de la nr.13, nr.14 până la capăt, punctaj 12, zona B.

Având în vedere petiția nr. 27 din 18.03.2019 cu privire la reîncadrarea imobilului de pe strada 1 Decembrie 1918 nr.45 din zona B în zona C de impozitare, am reanalizat punctajul și lipsând utilitățile publice de canalizare și gaz, și fiind la o distanță mai mare de 1050 m de centru, reducând punctajul, pozițiile 1.a și 1.b se vor modifica și vor avea următorul cuprins:


- Poziția 1.a : „1 Decembrie 1918 de la Ștefan cel Mare până la nr.43, nr.52, adică de la nr.15A și nr.30 până la nr.43, nr.52”
- Poziția 1.b : „strada secundara de pe strada 1 Decembrie 1918 (la stânga după intersecția cu strada Ștefan cel Mare) și 1 Decembrie 1918 de la nr.45, nr.54 până la capăt.”

Având în vedere prevederile art. 453, lit „i” din Legea nr.227/2015 privind Codul fiscal,  
în temeiul prevederilor Legii nr.2015/2001 privind administrația publică locală, republicată cu  
modificările și completările ulterioare, imi exprim inițiativa de promovare a unui proiect de hotărâre  
cu următorul obiect:

*Modificarea anexei 2 la HCL nr.160/2018 privind aprobarea unei noi zonări a  
terenurilor din intravilanul orașului Covasna cu modificările ulterioare*

**Primar,  
Gyerő József**





**ROMÂNIA**  
**JUDEȚUL COVASNA**  
**CONSILIUL LOCAL AL ORAȘULUI COVASNA**



Nr. înreg.: 1583 / 18.03.2019.  
Ind. dos.: 111

**PROIECT DE HOTĂRÂRE**

**cu privire la modificarea anexei 2 la HCL nr. 160/2018 privind aprobarea  
unei noi zonări terenurilor din intravilanul orașului Covasna cu  
modificările ulterioare**

Consiliul local al Orașului Covasna, întrunit în ședință extraordinară din data de \_\_\_\_\_, ședință legal constituită, fiind prezentă majoritatea consilierilor în funcție (\_\_\_\_),

**Analizând:**

- expunerea de motive a primarului înregistrată sub nr. \_\_\_\_\_
- raportul compartimentului de specialitate înregistrat sub nr. \_\_\_\_\_
- avizul comisiei de urbanism
- avizul comisiei juridice
- avizul comisiei buget-finanțe
- avizul de legalitate al secretarului orașului,

În conformitate cu prevederile :

- art. 59 din **Legea 24/2000** privind normele de tehnică legislativă pentru elaborarea actelor normative - republicată
- art. 453 lit. „i”, art. 457 alin.(6), art.460, art.465 din **Legea nr. 227/2015** privind Codul fiscal, cu modificările și completările ulterioare,
- punctul 9, titlul IX, capitolul I, secțiunea 1 din Normele metodologice aprobate prin **HG nr.1/2016**, cu modificările și completările ulterioare.
- **HCL nr. 160/2018** privind aprobarea unei noi zonări a terenurilor din intravilanul orașului Covasna, modificat prin **HCL 14/2019**.

În conformitate cu prevederile art. 36 alin. (2) lit. „b”, alin. (4) lit. „c”, alin. (9), art. 45 alin. (2) lit. „c” și art. 115 alin. (1) lit. „b” din **Legea nr. 215/2001** a administrației publice locale, republicată, cu modificările și completările ulterioare,

Cu votul „pentru” a \_\_\_\_\_ consilieri, „împotrivă” a \_\_\_\_\_ consilieri și „abțineri” a \_\_\_\_\_ consilieri,

## HOTĂRĂȘTE:

**ART. 1** – Anexa 2 la HCL nr. 160/2018 privind aprobarea unei noi zonări a terenurilor din intravilanul orașului Covasna, cu modificările ulterioare, se modifică după cum urmează:

- Poziția **1.a** se va modifica și va avea următorul cuprins: „1 Decembrie 1918 de la Ștefan cel Mare până la nr.43, nr.52, adică de la nr.15A și nr.30 până la nr.43, nr.52.”
- Poziția **1.b** se va modifica și va avea următorul cuprins: „strada secundara de pe strada 1 Decembrie 1918 (la stânga după intersecția cu strada Ștefan cel Mare) și 1 Decembrie 1918 de la nr.45, nr.54 până la capăt.”
- Poziția **12.a** va avea următorul cuprins: „Bartok Bela de la nr.6 până la capăt și nr.1, nr.3”
- Poziția **18.b** va avea următorul cuprins ”Brazilor de la Kodaly Zoltan până la capăt-*strada principală asfaltată* (adică de la nr.81 și nr.80 până la capăt)
- Se va introduce o nouă poziție:

Nr. Crt.	Zonarea străzilor din orașul Covasna	Punctaj	Zona
18.c	strada secundară care face legătura între strada Pădurii și strada Brazilor cu adresele actuale: str. Brazilor nr.84, nr.84/C, nr.84/D, nr.86, nr.86/A, nr.86B, nr.88, nr.91, nr.91/A, nr.91/B.-strada Izvorul Arpad (HCL 99/2010)-conform anexei 1 la prezenta	2	D

- După corectarea eroarei materiale, pozițiile 87 și 87.a vor fi:

Nr. Crt.	Zonarea străzilor din orașul Covasna	Punctaj	Zona
87	Secuiască de la nr.1 și nr.2 până la nr.11, nr.12	8	C
87.a	Secuiască de la nr.13, nr.14 până la capăt	12	B

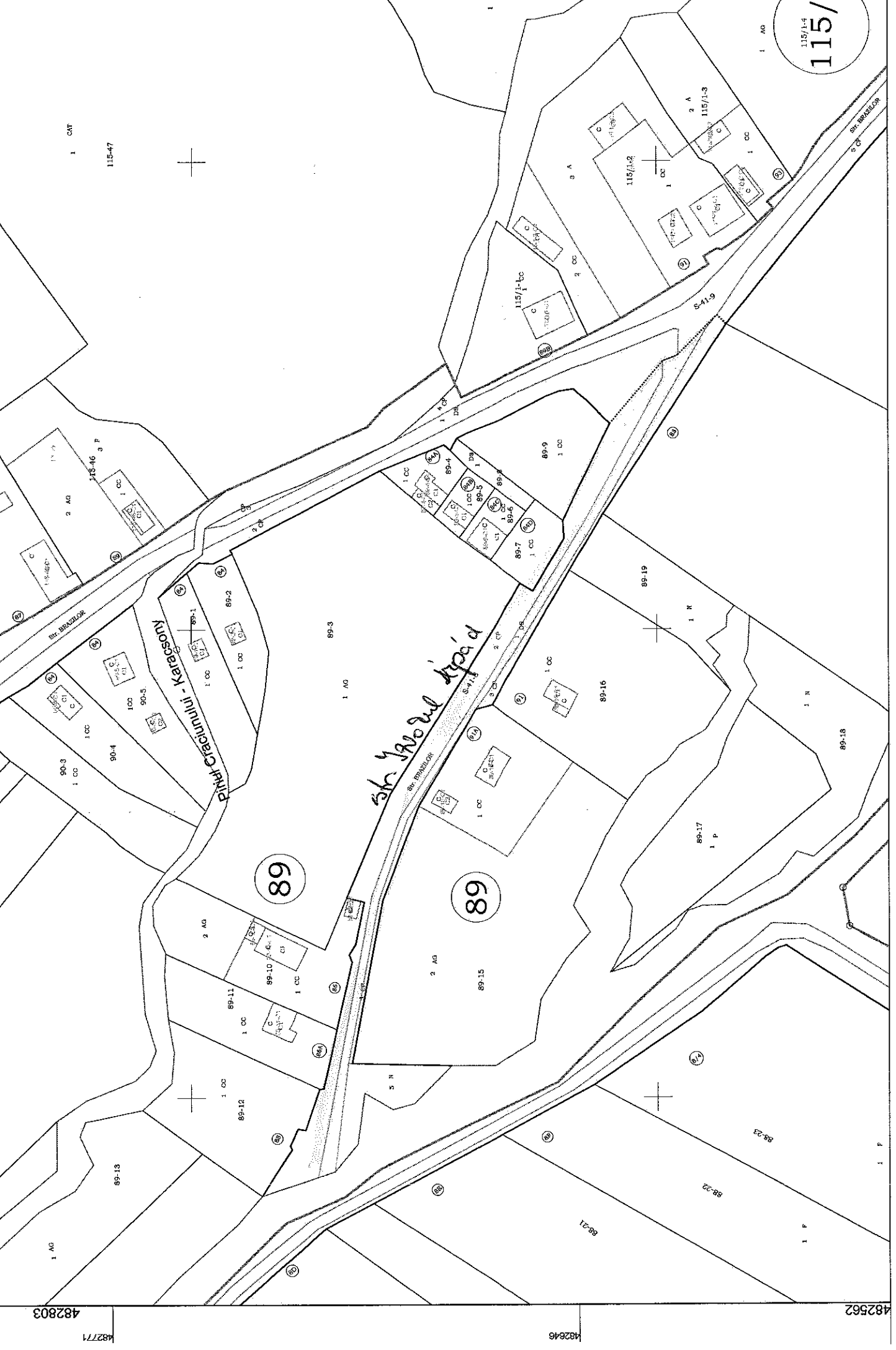
**ART. 2** – Cu aducerea la îndeplinire se va ocupa primarul orașului Covasna prin aparatul de specialitate.

**PREȘEDINTE DE ȘEDINȚĂ**

\_\_\_\_\_

**CONTRASEMNEAZĂ,  
SECRETAR,  
VASILICA ENEA**

591695 482803 591695 591820 591946 Anexa 1 592044



115/1-4  
115/

482562

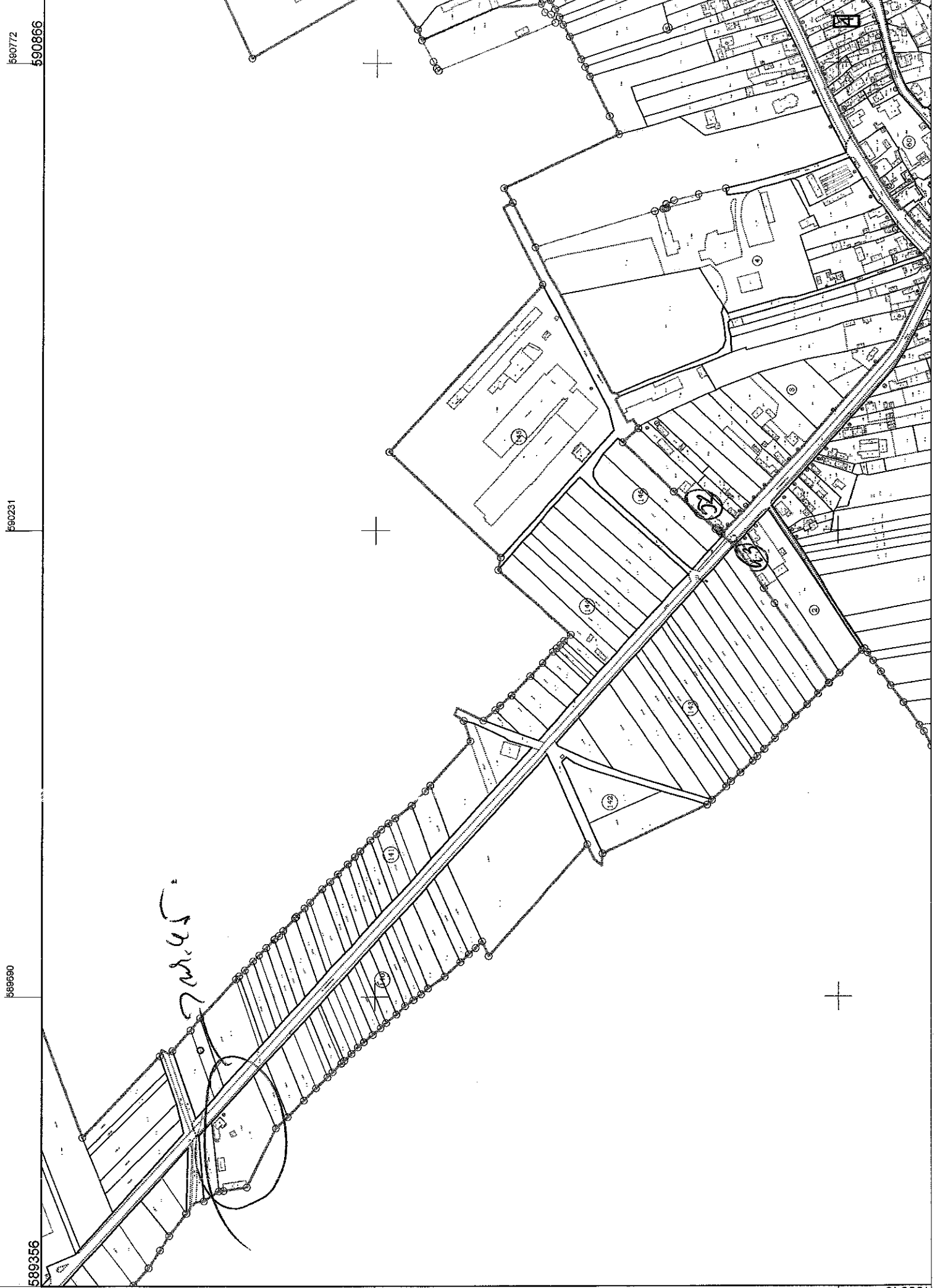
Nr. Crt.	Zonarea străzilor din orașul Covasna	Punctaj	Zona
1	<b>1 Decembrie 1918</b> până la Ștefan cel Mare (adică până la nr.28 și nr.15)	13,14	A
1.a	<b>1 Decembrie 1918</b> de la Ștefan cel Mare până la nr.43, nr.52, adică de la nr.15A și nr.30 până la nr.43, nr.52	12	B
1.b	<b>strada secundara de pe strada 1 Decembrie 1918 (la stânga după intersecția cu strada Ștefan cel Mare) și 1 Decembrie 1918 de la nr.45, nr.54 până la capăt.</b>	6	C
2	<b>Abatorului</b>	5	D
3	<b>Ady Endre</b> zona blocuri	11	B
3.a	<b>Ady Endre</b> zona case	7	C
4	<b>Aleea Păcii</b>	14	A
5	<b>Aleea Prieteniei</b>	11	B
6	<b>Aleea Prundul de Sus (Felsoporond)</b>	5	D
7	<b>Apelor</b>	7	C
8	<b>Arany Janos</b>	11	B
9	<b>Aurel Vlaicu</b>	12	B
10	<b>Baia de Piatră</b> de la nr.1 si nr. 2 pana la nr.47 si nr.14	7	C
10.a	<b>Baia de Piatră</b> de la nr.14A si nr. 49 pana la capat	0	D
11	<b>Barabas Miklos</b>	8	C
12	<b>Bartok Bela</b> nr.2 și nr.4	9	B
12.a	<b>Bartok Bela</b> de la nr.6 până la capăt si nr.1, nr.3	7	C
13	<b>Benedek Elek</b>	5	D
14	<b>Bercsenyi Miklos</b>	14	A
15	<b>Bethlen Gabor</b>	14	A
16	<b>Bitai Demeter</b>	14	A
17	<b>Borvizului</b>	12	B
18	<b>Brazilor</b> pana la Bercsenyi (adică până la nr.9 si nr.6)	14	A
18.a	<b>Brazilor</b> de la Bercsenyi până la Kodaly Zoltan (adică de la nr.9 și nr.8 până la nr. 79 și nr.78A)	10,11	B
18.b	<b>Brazilor</b> de la Kodaly Zoltan până la capăt-strada principală asfaltată(adică de la nr.81 și nr.80 până la capăt)	8	C
18.c	<b>strada secundară care face legătura între strada Pădurii și strada Brazilor cu adresele actuale: str. Brazilor nr.84, nr.84/C, nr.84/D, nr.86, nr.86/A, nr.86B, nr.88, nr.91, nr.91/A, nr.91/B.-strada Izvorul Arpad</b>	2	D
19	<b>Butykak</b>	5	D
20	<b>Castelul de Apă</b>	5	D
21	<b>Căramizilor</b>	5	D
22	<b>Cucului</b>	5	D
23	<b>Cuza Vodă</b>	11	B
24	<b>Digului</b>	8	C
25	<b>Dsida Jenó</b>	7	C
26	<b>Elisabeta</b>	10,12	B
27	<b>Filaturii</b>	5	D
28	<b>Florilor</b>	8	C
29	<b>Forestierului</b>	6	C

30	<b>Frăției</b>	11	B
31	<b>Fundăturii</b>	8	C
32	<b>G. Olosz Ella</b>	6,8	C
33	<b>Gabor Aron până la Ponki (adică până la nr.17 si nr.26/A)</b>	11	B
33.a	<b>Gabor Aron de la Ponki până la Vaii (adică de la nr.26,19 până la nr.37, 40/B)</b>	6	C
33.b	<b>Gabor Aron de la Vaii până la capăt, (adică de la nr.39,42 până la capăt)</b>	5	D
34	<b>Gara Mare</b>	8	C
35	<b>Gheorghe Doja până la Dsida Jenó (adică până la nr. 47 si nr.8)</b>	13,14	A
35.a	<b>Gheorghe Doja de la Dsida Jenó până la capăt (adică de la nr.49,10 până la capăt)</b>	9, 10	B
35.b	<b>strada secundară la dreapta de pe strada Gheorghe Doja spre Chiuruș: nr. 36/4, 36/5, 36/6, 38, 38/A, 38/B, 38/1, 38/C</b>	3	D
36	<b>Ghiocelului</b>	8	C
37	<b>Hankó Vilmos</b>	10	B
38	<b>Havadtóy Sándor</b>	4	D
39	<b>Horia, Cloșca și Crișan</b>	8	C
40	<b>Iazului</b>	7	C
41	<b>Ignác Rozsa</b>	12	B
42	<b>Jókai Mór</b>	11	B
43	<b>József Attila</b>	3	D
44	<b>Justinian Teculescu de la nr.1, nr.2 până la nr.19, nr.20</b>	6	C
44.a	<b>Justinian Teculescu de la nr.21, nr.22 până la capăt</b>	5	D
45	<b>Kalvin</b>	13	A
46	<b>Kinizsi Pál</b>	6	C
47	<b>Kodály Zoltán de la nr.1 și nr.2 până la nr.9 și nr. 14</b>	9	B
47.a	<b>Kodály Zoltán de la nr.11 și nr.16 până la capăt</b>	5	D
48	<b>Komsa</b>	5	D
49	<b>Kos Karoly</b>	4	D
50	<b>Kovásznai Sándor</b>	8	C
51	<b>Kriza János</b>	5	D
52	<b>Lakosok</b>	2	D
53	<b>Libertății</b>	14	A
54	<b>Luceafărului</b>	6	C
55	<b>Mathias Rex</b>	3	D
56	<b>Mestecenilor</b>	4	D
57	<b>Mesteșugarilor</b>	12	B
58	<b>Mică</b>	7	C
59	<b>Mierlei</b>	5	D
60	<b>Mihai Eminescu (în afară de la nr. 116 până la nr.156B)</b>	11	B
60.a	<b>Mihai Eminescu de la nr. 116 până la nr. 156B</b>	8	C
61	<b>Mikes Kelemen</b>	9	B
62	<b>Miszath Kalman</b>	5	D
63	<b>Mitropolit Andrei Șaguna</b>	6	C
64	<b>Morilor</b>	7	C
65	<b>Moșilor</b>	5	D
66	<b>Păcurarilor</b>	5	D
67	<b>Pakohegy</b>	5	D
68	<b>Părăului</b>	9	B
69	<b>Parcul Tineretului</b>	11	B
70	<b>Pârului</b>	5	D
71	<b>Pava de Jos</b>	9,11	B

72	<b>Pava de Sus</b> de la nr. 1 și nr.2 până la nr.15 și nr.16	5	D
72.a	<b>Pava de Sus</b> de la nr.17 și nr.18 până la capăt	4	D
73	<b>Petofi Sandor</b> pana la intersectia cu G Olosz Ella (adica până la nr. 55 si nr.74)	11	B
73.a	<b>Petofi Sandor</b> de la G Olosz Ella până la Prundul de Sus (adică de la nr.57 si nr.76/A până la nr.67si nr.84)	6	C
73.b	<b>Petofi</b> de la Prundul de Sus până la capat (adică de la nr.69/A, 86 până la capăt)	5	D
74	<b>Piata Eroilor</b>	10	B
75	<b>Piața Korosi Csoma Sandor</b>	6	C
76	<b>Piliske</b> până la intersectia cu Bercsenyi (adică până la nr.15 si nr.12/A)	14	A
76.a	<b>Piliske</b> de la Bercsenyi până la Arany Janos (adică de la nr.17 si nr.12 până la nr.31 si nr.50)	11	B
76.b	<b>Piliske</b> de la Arany Janos până la capăt (adică de la nr.33 si nr.52 până la capăt)	6	C
77	<b>Plevnei</b>	6	C
78	<b>Podului</b> până la nr. 33 si nr.28	6,7	C
78.a	<b>Podului</b> de la nr. 35 si nr.30 până la capăt	5	D
79	<b>Poienitei</b>	5	D
80	<b>Ponki</b>	7	C
81	<b>Porumbeilor</b>	4	D
82	<b>Primăverii</b>	4	D
83	<b>Prundul de Jos</b>	8	C
84	<b>Rozelor</b>	8	C
85	<b>Salcâmului</b>	6	C
86	<b>Școlii</b>	14	A
87	<b>Secuiască de la nr.1, nr.2 pana la nr.11, nr.12</b>	8	C
87.a	<b>Secuiască de la nr.13, nr.14 pana la capat</b>	12	B
88	<b>Solidarității</b>	14	A
89	<b>Spitalului</b>	9	B
90	<b>Ștefan cel Mare</b> de la nr.7 și nr.10 până la intersectia cu Școlii (adică până la nr.89 și nr. 58 )	13,14	A
90.a	<b>Ștefan cel Mare</b> de la intrare dinspre Peco până la nr.5 și nr.8; <b>Ștefan cel Mare</b> de la Școlii până la capăt (adică de la nr.91 și nr.60 până la capăt)	10,11,12	B
90.b	<b>Ștefan cel Mare</b> de la nr. 35A până la nr. 37 și nr. 48; de la nr.136, 136A până la nr. 136F	7,8	C
91	<b>Stejarului</b>	5	D
92	<b>Stelei</b>	4	D
93	<b>Strâmtă</b>	5	D
94	<b>Subșiclău</b>	5	D
95	<b>Târgului</b>	7	C
96	<b>Țigăriei</b>	5	D
97	<b>Timar</b> până la Kinizsi Pal (adică până la nr.27 si nr.4)	12	B
97.a	<b>Timar</b> de la Kinizsi Pal până la Dsida Jenó (adică de la nr.29 si nr.4/B până la nr.53 si nr.26/C)	8	C
97.b	<b>Timar</b> de la Dsida Jenó până la capăt (adică de la nr.55 și nr.26 până la capăt)	5	D
98	<b>Toamnei</b>	8	C
99	<b>Toth</b> – strada principală asfaltată de la nr. 1 și nr.2 până la hotel montana, până la nr.27 și nr.48., inclusiv strada secundară cu drum public din piatră cubică	9, 11, 12	B
99.a	<b>Toth</b> - strada secundară cu drum public din pământ de la nr.50 până la nr.56	7	C
100	<b>Tudor Vadimirescu</b>	6	C



101	Unirii	14	A
102	Ursului	7	C
103	Văii	3	D
104	Vajnak	12	B
105	Varului	6	C
106	Verde	5	D
107	Zidarilor	6	C
108	Zrinyi Miklos	5	D
109	Padurii	3	D
110	Izvorul Arpad (Arpad forras)	5	D
111	Lacauti	3	D
112	Zona de agrement Horgasz	6	C
113	Ferma zootehnica	2	D
114	Zona de locuinta Pakohegy	3	D
115	Zona dealul regelui	1	D
116	Arpad	3	D
117	Canalului	3	D
118	Debreczi Sandor	3	D
119	Frasinului	3	D
120	Korosi Csoma Sandor	3	D
121	Kovasznai Peter	6	C
122	Kutas	3	D
123	Liliacului	3	D
124	Livezilor	3	D
125	Nemes	3	D
126	Pakei	3	D
127	Ulmului	3	D
128	Veveritei	3	D
129	Campul mic (Kismezo)	3	D



590772  
590866

590231

589356

484582


484195

483654

483543

53





## JUDETUL COVASNA PRIMARIA ORASULUI COVASNA

RO-525200 Covasna, str.Piliske nr.1 Tel.:+40-267-340001, fax.:342679 E-mail: primar@primariacovasna.ro

Nr. înreg.: 1587/18.03.2019

Ind. dos.: TII

### RAPORT DE SPECIALITATE

privind modificarea anexei 2 la HCL nr.160/2018 privind aprobarea unei noi zonări a terenurilor din intravilanul oraşului Covasna cu modificările ulterioare

Având în vedere petiția nr. 24/P din 08.03.2019 cu privire la reîncadrarea tronsonului neasfaltat al străzii Brazilor din zona C în zona D de impozitare, compartimentul urbanism a reanalizat punctajul acordat pentru tronsonul de stradă, astfel, lipsând utilitățile de apă, gaz, canalizare și drumul public fiind din pământ, va ajunge în zona D de impozitare. Imobilele de pe tronsonul de stradă neasfaltată, care face legătura între strada Pădurii și strada Brazilor (strada principală) sunt următoarele adrese actuale: str.Brazilor nr.84, nr.84/C, nr.84/D, nr.86, nr.86/A, nr.86B, nr.88, nr.91, nr.91/A, nr.91/B.

Menționăm faptul că tronsonul de stradă neasfaltată are denumirea strada Izvorul Arpad, atribuită prin HCL nr. 99/2010, dar proprietarii imobilelor nu au actualizat adresele, figurând adresele pe strada Brazilor. Până intrare în legalitate a proprietarilor, propunem completarea poziției 18.b a anexei 2 la HCL nr.160/2018 : „Brazilor de la Kodaly Zoltan până la capăt-strada principală asfaltată (adică de la nr.81 și nr.80 până la capăt)” și completarea anexei 2 la HCL nr.160/2018 cu o altă poziție, care include imobilele de pe strada secundară neasfaltată: 18.c „strada secundară care face legătura între strada Pădurii și strada Brazilor cu adresele actuale: str. Brazilor nr.84, nr.84/C, nr.84/D, nr.86, nr.86/A, nr.86B, nr.88, nr.91, nr.91/A, nr.91/B.”

Având în vedere petiția nr. 27 din 18.03.2019 cu privire la reîncadrarea imobilului de pe strada 1 Decembrie 1918 nr.45 din zona B în zona C de impozitare, am reanalizat punctajul și lipsând utilitățile publice de canalizare și gaz, și fiind la o distanță mai mare de 1050 m de centru, reducând punctajul, pozițiile 1.a și 1.b se vor modifica și vor avea următorul cuprins:

- Poziția 1.a : „1 Decembrie 1918 de la Ștefan cel Mare până la nr.43, nr.52, adică de la nr.15A și nr.30 până la nr.43, nr.52”
- Poziția 1.b : „strada secundara de pe strada 1 Decembrie 1918 (la stânga după intersecția cu strada Ștefan cel Mare) și 1 Decembrie 1918 de la nr.45, nr.54 până la capăt.”

Totodată, poziția 12.a a anexei 2 la HCL nr.160/2018 trebuie completată cu numerele impare, astfel poziția va avea următorul cuprins: 12.a „Bartok Bela de la nr.6 până la capăt și nr.1, nr.3”.

La pozițiile 87 și 87.a apare o eroare materială, trebuie inversate punctajul și zona la pozițiile respective după cum urmează: poziția 87. Secuiască de la nr.1 și nr.2 până la nr.11, nr.12, punctaj 8, zona C și poziția 87.a Secuiască de la nr.13, nr.14 până la capăt, punctaj 12, zona B.

În contextul celor menționate, având în vedere competențele Consiliului Local prevăzute în Legea Administrației publice locale nr. 215/2001- modificată ulterior, direcția de urbanism consideră ca proiectul de hotărâre privind modificarea anexei 2 la HCL nr.160/2018 privind aprobarea unei noi zonări a terenurilor din intravilanul orașului Covasna cu modificările ulterioare poate fi supus spre analiză și aprobare Consiliului Local.

**Administrator public,  
Rákosi Áron**



**Inspector urbanism,  
Bálint Brigitta**



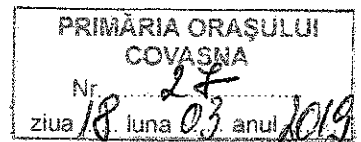
Către Primăria Orașului Covasna

Subsemnatul Szigeti Béla domiciliat în  
or. Covasna str. Braștilor nr. 91/A

Vă rog să reanalizați în cadrul terenului imobilului  
sus menționat în zona C de impozitare,  
pentru că nu avem nici apă, nici gaz,  
nici canalizare și nu este asfaltat  
terenul fiind o stradă secundară.


Vă mulțumesc  
Szigeti Béla

07.03.2019




Către  
Primăria or  
Covasna

Subsemnatii Ladoni Csilla Elisabeta si  
Ladoni Eva, domiciliata in or. Covasna, str.  
1 Dec. 1918, nr. 45, Va rog sa reamalizati puncta-  
jul acordat pentru imobilul susmentionat  
pentru ca am recalculat punctajul si imobilul  
a primit 7 puncte, care conform anexei 1  
la HCL 160/2018 va ajunge in zona C de  
impozitare.

Cu respect  
Ladoni Cs  


Covasna la 18 martie 2019



ROMÂNIA  
JUDEȚUL COVASNA  
PRIMĂRIA ORASULUI COVASNA

Nr. înreg.: 1585/18.03.2019.

Ind. dos.: I/1

**AVIZ FAVORABIL**

la proiectul de hotărâre cu privire la modificarea anexei 2 la HCL nr. 160/2018 privind aprobarea unei noi zonări terenurilor din intravilanul orașului Covasna, cu modificările ulterioare

În conformitate cu prevederile art. 117 lit. a) din Legea nr. 215/2001 a administrației publice locale, republicată, cu modificările și completările ulterioare, se avizează favorabil *proiectul de hotărâre având în vedere că se respectă:*

**Temei legal general:**

- art. 36 alin. (2) lit. „b”, alin. (4) lit. „c”, alin. (9), art. 45 alin. (2) lit. „c” și art. 115 alin. (1) lit. „b” din Legea nr. 215/2001 a administrației publice locale, republicată, cu modificările și completările ulterioare,

**Temei legal special:**

- art. 59 din Legea 24/2000 privind normele de tehnică legislativă pentru elaborarea actelor normative - republicată

- art. 453 lit. „i”, art. 457 alin.(6), art.460, art.465 din Legea nr. 227/2015 privind Codul fiscal, cu modificările și completările ulterioare,

- punctul 9, titlul IX, capitolul I, secțiunea 1 din Normele metodologice aprobate prin HG nr.1/2016, cu modificările și completările ulterioare,

SECRETAR,  
Vasilica Ene

E.V./R.Zs.