

**PLAN URBANISTIC ZONAL**

**CHIURUS - CONSTRUIRE REȚELE EDILITARE**  
**ORASUL COVASNA , SAT CHIURUS**  
**INITIATOR : ORASUL COVASNA**

**P.U.Z.**







**PROPRIETATEA TERENURILOR :**

**CF. nr. 28261, 28157, 28288, 28274, 28350, 28450, 28341, 28341, 28381, 28406, 28407, 28408, 28517, 28518, 28522, 28543, 28545 SI INVENTARUL BUNURILOR CARE APARTIN DOMENIULUI PUBLIC AL ORASULUI COVASNA - PROPRIETAR ORASUL COVASNA**

**SITUATIA EXISTENTA - DISFUNCTIONALITATI**  
**SCARA 1 / 2000**

CHIURUS

**LEGENDA**

-  **PERIMETRUL INTRAVILAN EXISTENT**
-  **PERIMETRUL ZONEI REGLEMENTATE IN P.U.Z.**
-  **CAI DE CIRCULATIE CAROSABILA EXISTENTE ( STRAZI IN INTRAVILAN )**
-  **ZONA DRMLUI PUBLIC**
-  **GARDURI SI PORTI**
-  **CLADIRI EXISTENTE**

**BILANT TERITORIAL SITUATIA EXISTENTA**

specificatie	HA	%
SUPRAFATA TOTALA ANALIZATA	84,24	
SUPRAFATA REGLEMENTATA	4,31	100,00
SUPRAFATA OCUPATA DE CAROSABIL AUTO	1,86	43,16
SUPRAFATA OCUPATA DE ZONA DRUMULUI	2,15	49,88
SUPRAFATA OCUPATA DE RIGOLE VERZI	0,30	6,96
SUPRAFATA OCUPATA DE ECHIP. EDILITARA	0,00	0,00
SUPRAFATA OCUPATA DE ALTE FUNCTIUNI	0,00	0,00
SUPRAFATA OCUPATA DE CIRC. PIET.AMENAJ.	0,00	0,00
SUPRAFATA OCUPATA DE DESTINATII SPEC.	0,00	0,00
SUPRAFATA TOTALA OCUPATA	4,31	100,00

CHIURUS

www.primariacovasna.ro

VERIFICATOR	NUME	SEMNATURA	CERINTA	REFERAT/EXPERTIZA NUMAR/DATA	PROIECT NR.
BIROU INDIVIDUAL DE ARHITECTURA FLOREA STELA				DEZINEREA : CHIURUS - CONSTRUIRE REȚELE EDILITARE	190 / 2020
PROIECTAT	arh. FLOREA STELA			LOCALITATEA : ORAS COVASNA - CHIURUS	FAZA : P.U.Z.
REDACTAT	arh. FLOREA STELA			BENEFICIAR : ORAS COVASNA	IULIE 2020
				TITLUL PLANȘEI : SITUATIA EXISTENTA - DISFUNCTIONALITATI	SCARA 1 / 2000
					<b>A - 02</b>